Карта планируемого размещения объектов местного значения сельского поселения Воротнее муниципального района Сергиевский Самарской области

С
З
В
Ю

Карта планируемого размещения объектов местного значения с. Воротнее, п. Лагода муниципального района Сергиевский Самарской области

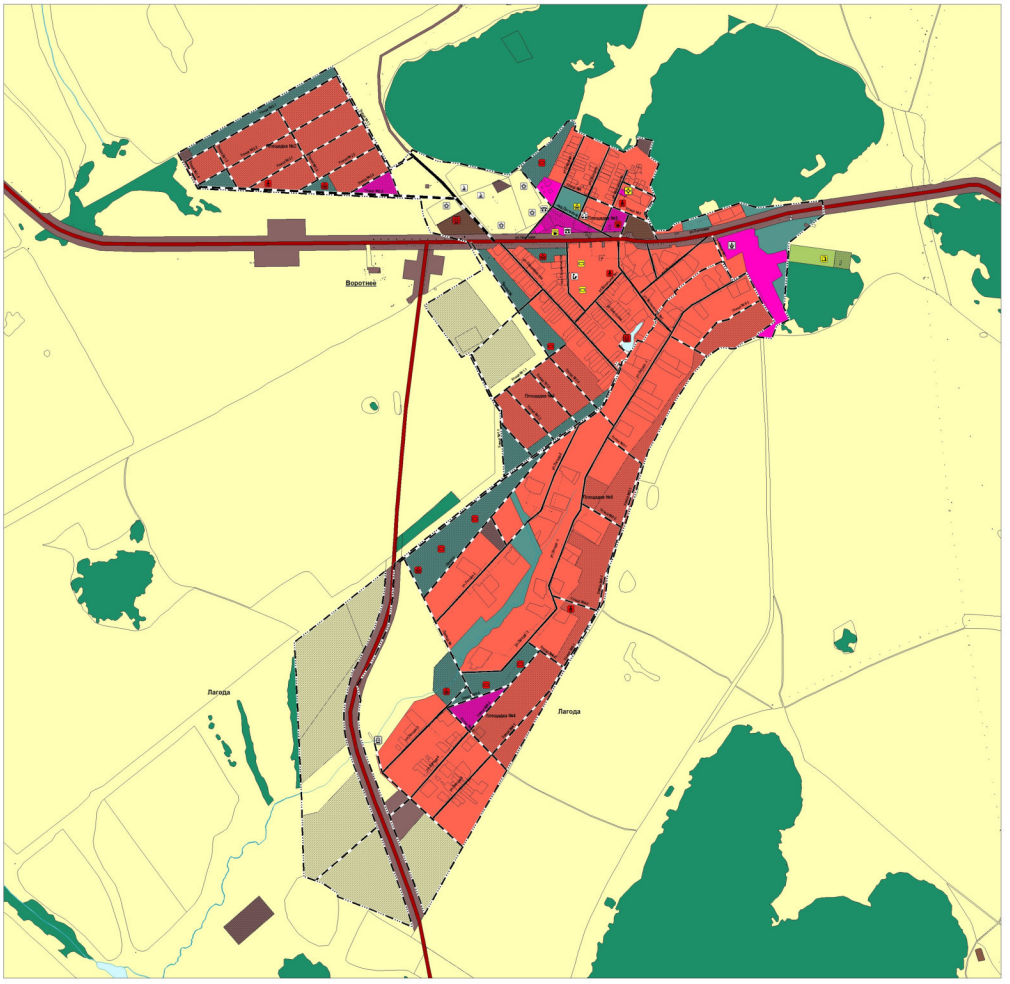

Карта планируемого размещения объектов местного значения п. Красные Дубки муниципального района Сергиевский Самарской области

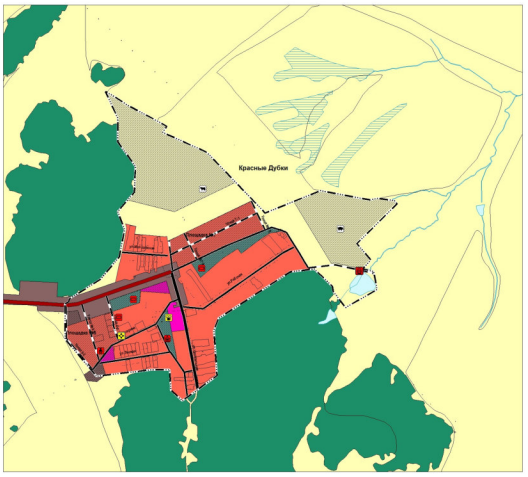

Карта планируемого размещения объектов местного значения аул Красноярьский муниципального района Сергиевский Самарской области

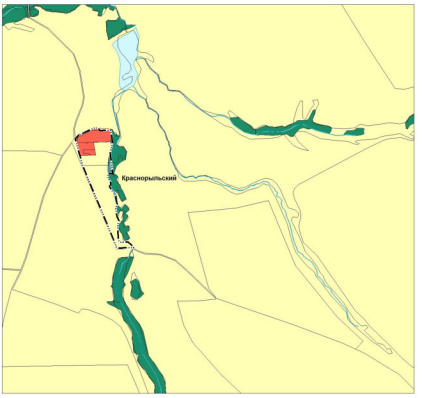

Карта планируемого размещения объектов местного значения с. Елховка муниципального района Сергиевский Самарской области

Условные обозначения:

Границы субъектов Российской Федерации, муниципальных образований, населенных пунктов. Существующие

Границы единиц административно-территориального деления Российской Федерации

Границы сельского поселения

Границы населенного пункта

Сведения ЕГРН

Границы земельных участков в соответствии с ЕГРН

Границы земельных участков

Иная информация о состоянии, об использовании, ограничениях использования территории. Существующие

Функциональные зоны

Жилые зоны

Зоны рекреационного назначения

Зоны сельскохозяйственного использования

Зоны специального назначения

Общественно-деловые зоны

Производственные зоны, зоны инженерной и транспортной инфраструктур

Производственная зона

Иная информация о состоянии, об использовании, ограничениях использования территории. Планируемые

Функциональные зоны

Жилые зоны

Зоны рекреационного назначения

Зоны специального назначения

Зоны сельскохозяйственного использования

Общественно-деловые зоны

Производственные зоны, зоны инженерной и транспортной инфраструктур

Производственная зона

Объекты социальной инфраструктуры, отдыха и туризма, санаторно-курортного назначения. Существующие

Общественные пространства

Парк культуры и отдыха местного значения

Объекты здравоохранения

Обособленная территория подразделения медицинской организации, оказывающей первичную медико-санитарную и специализированную помощь

Объекты культуры и искусства

Объект культурно-досугового (клубного) типа местного значения

Объекты образования и науки

Общеобразовательная организация местного значения

Объекты социального обслуживания

Стационарные организации социального обслуживания регионального значения

Объекты физической культуры и массового спорта

Спортивное сооружение местного значения

Торговля, общественное питание, бытовое обслуживание

Прочие объекты обслуживания

Административное здание местного значения

Непроизводственные объекты предоставления населению правовых, финансовых, консультативных и иных подобных услуг местного значения

Объекты социальной инфраструктуры, отдыха и туризма, санаторно-курортного назначения. Планируемые

Общественные пространства

Парк культуры и отдыха местного значения

Парк культуры и отдыха местного значения, реконструируемые

Объекты здравоохранения

Обособленная территория подразделения медицинской организации, оказывающей первичную медико-санитарную и специализированную помощь местного значения, реконструируемые

Объекты культуры и искусства

Объект культурно-досугового (клубного) типа местного значения

Объект культурно-досугового (клубного) типа местного значения, реконструируемые

Объекты образования и науки

Дошкольная образовательная организация местного значения

Объекты физической культуры и массового спорта

Спортивное сооружение местного значения

Спортивное сооружение местного значения, реконструируемые

Предприятия промышленности, сельского и лесного хозяйства, объекты утилизации и переработки отходов производства и потребления. Существующие

Предприятия и объекты сельского и лесного хозяйства, рыбохозяйства и рыбоводства

Предприятие по производству сельскохозяйственной продукции растительного происхождения местного значения

Предприятие по разведению скота местного значения

Предприятие растениеводства местного значения

Прочие объекты, связанные с производственной деятельностью

Объект, связанный с производственной деятельностью

Иные объекты федерального значения, регионального значения, местного значения. Существующие

Месторождения

Карьер

Объекты единой государственной системы предупреждения и ликвидации чрезвычайных ситуаций

Объекты обеспечения пожарной безопасности регионального значения

Иные объекты федерального значения, регионального значения, местного значения. Планируемые

Месторождения

Карьер, песчаный

Объекты единой государственной системы предупреждения и ликвидации чрезвычайных ситуаций

Объекты обеспечения пожарной безопасности регионального значения

Объекты транспортной инфраструктуры. Существующие

Автомобильные дороги

Автомобильная дорога регионального или межмуниципального значения

Улично-дорожная сеть сельского населенного пункта

Главная улица

Улица в жилой застройке

Объекты транспортной инфраструктуры. Планируемые

Автомобильные дороги

Автомобильная дорога регионального значения, межмуниципальная

Улично-дорожная сеть сельского населенного пункта

Главная улица

Улица в жилой застройке

Природные объекты. Существующие

Поверхностные водные объекты

Болото

Водная (озеро, пруд, обводненный карьер, водохранилище)

Водотек (река, ручей, канал)

50 0 50 100 150 200

1 см = 50 м

Директор ИНСТИТУТА	Бондаев И.В.	
Гл. инженер проекта (гл. специалист)	Мартынов А.Ю.	
Архитектор	Мартынова Е.А.	
Лист	Генеральный план сельского поселения Воротнее муниципального района Сергиевский Самарской области	
Заказчик: Администрация сельского поселения Воротнее муниципального района Сергиевский	Карта планируемого размещения объектов местного значения сельского поселения Воротнее муниципального района Сергиевский Самарской области	
2019 г.	М 1:5000	